

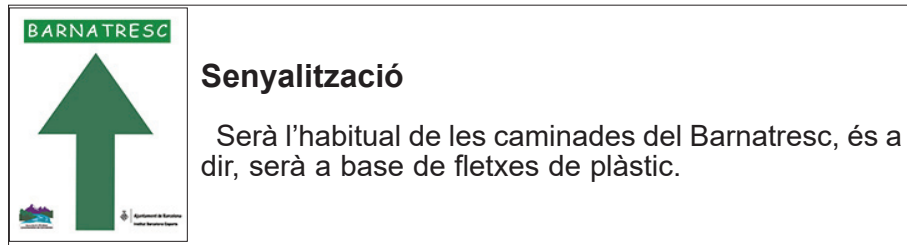
## Equip escombra

Un equip escombra sortirà de Molins de Rei després de tancar la sortida i anirà fins a la placeta Vicenç Albert Ballester/pg. Lluís Companys (Barcelona), si aquest equip arriba a aquest control abans de les 13:30 hores s'esperarà a aquesta hora i a continuació es tancarà el control per als que facin l'itinerari mitjà i el llarg i sortirà un segon equip escombra fins a Badalona.

Si a les 13:30 hores no ha arribat l'equip escombra, es tancarà el control per als que facin l'itinerari mitjà i el llarg i sortirà el segon equip escombra cap a Badalona.

A partir de les 13:30 hores a tots els participants que arribin a la placeta Vicenç Albert Ballester/pg. Lluís Companys (Barcelona) se'ls farà la lectura del codi de barres del carnet i oficialment no podran continuar la caminada, si ho fan serà per al seu compte i sabent que no trobaran la senyalització, ni els controls de pas i d'avituallament i que darrera seu no hi ha ningú que els pugui donar una informació en cas necessari.

Els punts de control i els d'arribada es tancaran a l'hora establerta o quan hi arribi l'equip Escombra, encara que sigui abans de l'hora límit establerta.



## RESIDUS=ZERO

L'organització del Barnatresc vol continuar contribuint a la campanya de reducció/eliminació de residus i més concretament dels envasos de plàstic usats en el subministrament de l'aigua que es dona les caminades.

Tot seguint en aquest objectiu, a partir de la caminada del gener sols se subministra l'aigua a les persones que portin un envàs propi (got, cantimplora, etc.)

## ADVERTIMENTS

- L'Associació Excursionista d'Etnografia i Folklore, l'Ajuntament de Barcelona i l'Associació d'Entitats Excursionistes del Barcelonès no es fan responsables en cap aspecte dels danys i/o perjudicis que els caminadors es puguin causar a si mateixos i/o a terceres persones.

- La direcció de la caminada podrà no autoritzar la participació a aquelles persones que el seu equipament i/o que les seves condicions físiques no responguin, segons el seu criteri, als mínims que la caminada requereix.

**En cas de necessitat podeu trucar al telèfon: 616 672 173**

# BARNATRESC



## CAMINADA PER LA VIA AUGUSTA

13/04/2025

Del Llobregat al Besòs

(Molins de Rei, Cornellà de Llobregat, L'Hospitalet de Llobregat, Barcelona, Sant Adrià de Besòs i Badalona)

**Hi ha tres opcions** (qualsevol de les tres computa per al pin anual):

1) Itinerari llarg (28 km aprox.).- Comprèn tot el recorregut entre Molins de Rei i Badalona.

2) Itinerari mitjà (20 km aprox.).- És el primer tram de la caminada comprès entre Molins de Rei i la placeta Vicenç Albert Ballester/pg. Lluís Companys (Barcelona).

3) Itinerari curt (8,0 km aprox.).- Es tracta del segon tram de la caminada comprès entre la placeta Vicenç Albert Ballester/pg. Lluís Companys (Barcelona) i Badalona.

**Nota:** No hi ha inscripció prèvia, per a la participació a la caminada, solament cal presentar-se amb el carnet Barnatresc al punt de sortida elegit a l'hora establerta per a cada itinerari.

## Avituallament

Com que no hi ha inscripció prèvia l'organització no pot saber amb anticipació el nombre de participants que hi haurà, per tant, la distribució de líquids i/o sòlids s'efectuarà mentre hi hagi disponibilitat de les previsions efectuades. Els participants hauran de proveir-se, segons les seves necessitats, de l'aigua i el menjar necessari per realitzar l'activitat, ja que el que es pugui donar al llarg de l'itinerari són solament ingestes de manteniment.

A la placeta Vicenç Albert Ballester/pg. Lluís Companys hi haurà WC, serveis mèdics i megafonia.

Als punts de control hi haurà, aigua, avituallament i WC.

Als punts d'arribada hi haurà serveis mèdics, WC, aigua i megafonia.

## ITINERARI CURT



## FITXA TÈCNICA

**Lloc de sortida:** Placeta Vicenç Albert Ballester/pg. Lluís Companys (Barcelona) (Metro L1 estació Arc de Triomf).

**Hora de sortida:** de les 10:00 a les 10:30 h.

**Lloc d'arribada:** Badalona (pl. Roja) (Metro L2 pl. Sant Roc i Tram T-5 Sant Roc).

**Hora límit d'arribada:** 16:00 hores

**Distància:** 8,0 km aprox.

**Durada aproximada:** 2:30 h

**Control amb avituallament:** Rambla Prim (Barcelona) (11:00-15:00 h).

### Recorregut previst:

Placeta Vicenç Albert Ballester/pg. Lluís Companys , c. Pere IV, av. Diagonal, parc Centre del Poblenou (1),c. Veneçuela, jardins Rosa M. Arquimbau, c. Cristóbal de Moura, Creuament rambla Prim (**control de pas**), Mercat del Besòs (Sant Adrià de Besòs), c. Cristóbal de Moura, riu Besòs (2) (pont Cristóbal de Moura), c. Torrassa, rambla Catalunya, av. Corts Catalanes, av. Marquès de Mont-roig (Badalona) i pl. Roja (3) (Badalona).

### PROPERES CAMINADES BARNATRESC

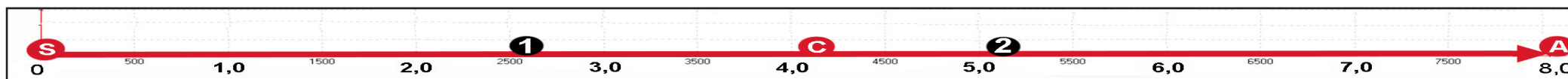
Caminada de l'Olimpisme el 04 de maig  
 Caminada 25 anys Barnatresc 08 de juny  
 Caminada Nocturna el 5/6 de juliol



### Més informació:

[www.euro-senders.com/barnatresc](http://www.euro-senders.com/barnatresc)  
[asenexba@euro-senders.com](mailto:asenexba@euro-senders.com)

Tel: 616 672 173 els dilluns laborables de les 17 a les 21 hores.





## ITINERARI MITJÀ



## FITXA TÈCNICA

**Lloc de sortida:** Molins de Rei (pl de la Bàscula (Estació Molins de Rei Rodalies R4 i R7).

**Hora de sortida:** de les 8:00 a les 8:30 h.

**Lloc d'arribada:** Placeta Vicenç Albert Ballester/pg.Lluís Companys (Barcelona) (Metro L1 estació Arc de Triomf).

**Hora límit d'arribada:** 13:30 hores


**Distància:** 20,0 km aprox.

**Durada aproximada:** 5 h.

**Controls amb avituallament:** Av. Barcelona (Sant Joan Despí) (9:00-11:00 h) i creuament rambla Badal (Barcelona) (10:00-12:00 h).

### Recorregut previst:

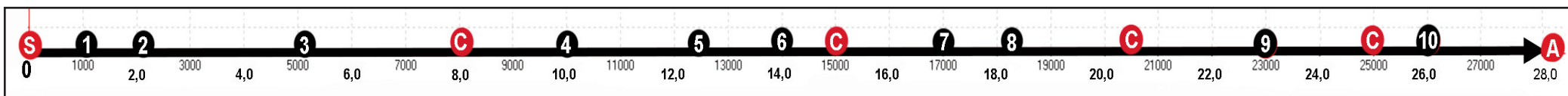
Molins de Rei (pl. de la Bàscula), c. Josep Folqué, pl. del Pont de la Cadena, c. Canal de la Infanta, c. Raseta, c. Felip Canalies, pista entre camps de conreu, pas soterrani sota la E-90, camí del Llobregat (1), aiguamolls de Molins de Rei (2), torrent del Terme, pas sota la B-23, canal Col·lector (3), AVE gir a l'esquerra, pas sobre la E-90, pista entre camps de conreu, c. Maria Tarridas (Sant Joan Despí), av. Barcelona (**control de pas**), carretera de Sant Joan Despí (BV-2001), pl. Mary Santpere (Cornellà de Llobregat), pl. de l'Estació (4), av. dels Alps, carretera de l'Hospitalet (B-200), c. Major, Ajuntament de L'Hospitalet de Llobregat (5), c. Enric Prat de la Riba, pas sota les vies del tren, c. Santa Eulàlia, Santa Eulàlia de Provençana (6), creuament rambla Badal (**control de pas**) (Barcelona), c. Constitució, c. Gavà, carretera de la Bordeta, pl. Espanya (7), av. Paral·lel, av. Mistral, c. Tamarit, mercat de Sant Antoni (8), c. Urgell, c. Sant Antoni Abat, pl. del Padró, c. Hospital, c. Boqueria, c. del Call, pl. Sant Jaume, baixada Llibreteria, c. c. Boria, pl. de la Llana, c. Corders, c. Carders, pl. Sant Agustí Vell, c. Portal Nou i Placeta Vicenç Albert Ballester/pg. Lluís Companys



## ITINERARI LLARG



**ATENCIÓ:** El control de la placeta Vicenç Albert Ballester (Barcelona) es tancarà, per als que facin aquest itinerari, a les 13:30 hores. Qui hi arribi més tard oficialment no podrà continuar a la caminada.



## FITXA TÈCNICA

**Lloc de sortida:** Molins de Rei (pl. de la Bàscula) (Estació Molins de Rei Rodalies R4 i R7).

**Hora de sortida:** de les 8:00 a les 8:30 h.

**Lloc d'arribada:** Badalona (pl. Roja) (Metro L2 pl. Sant Roc i Tram T-5 Sant Roc)

**Hora límit d'arribada:** 17:00 hores

**Distància:** 28,0 km aprox.

**Durada aproximada:** 8 h

**Controls amb avituallament:** Av. Barcelona (Sant Joan Despí) (9:00-11:00 h), creuament rambla Badal (10:00-12:00 h), Placeta Vicenç Albert Ballester/pg. Lluís Companys (11:00-13:30 h) i rambla Prim (Barcelona) (11:00-15:00 h).

### Recorregut previst:

Molins de Rei (pl. de la Bàscula), c. Josep Folqué, pl. del Pont de la Cadena, c. Canal de la Infanta, c. Raseta, c. Felip Canaïes, pista entre camps de conreu, pas soterrani sota la E-90, camí del Llobregat (1), aiguamolls de Molins de Rei (2), torrent del Terme, pas sota la B-23, canal Col·lector (3), AVE gir a l'esquerra, pas sobre la E-90, pista entre camps de conreu, c. Maria Tarridas (Sant Joan Despí), av. Barcelona (**control de pas**), carretera de Sant Joan Despí (BV-2001), pl. Mary Santpere (Cornellà de Llobregat), pl. de l'Estació (4), av. dels Alps, carretera de l'Hospitalet (B-200), c. Major, Ajuntament de L'Hospitalet de Llobregat (5), c. Enric Prat de la Riba, pas sota les vies del tren, c. Santa Eulàlia, Santa Eulàlia de Provençana (6), creuament rambla Badal (**control de pas**) (Barcelona), c. Constitució, c. Gavà, carretera de la Bordeta, pl. Espanya (7), av. Paral·lel, av. Mistral, c. Tamarit, mercat de Sant Antoni (8), c. Urgell, c. Sant Antoni Abat, pl. del Padró, c. Hospital, c. Boqueria, c. del Call, pl. Sant Jaume, baixada Llibreteria, c. Boria, pl. de la Llana, c. Corders, c. Carders, pl. Sant Agustí Vell, c. Portal Nou, placeta Vicenç Albert Ballester/pg. Lluís Companys (**control de pas**), c. Pere IV, av. Diagonal, parc Centre del Poblenou (9), c. Veneçuela, jardins Rosa M. Arquimbau, c. Cristóbal de Moura, Creuament rambla Prim (**control de pas**), Mercat del Besòs (Sant Adrià de Besòs), c. Cristóbal de Moura, riu Besòs (10) (pont Cristóbal de Moura), c. Torrassa, rambla Catalunya, av. Corts Catalanes, av. Marquès de Mont-roig (Badalona) i pl. Roja (Badalona).